# ПРАВИЛА ЗЕМЛЕПОЛЬЗОВАНИЯ И ЗАСТРОЙКИ ЕЛАНТОВСКОГО СЕЛЬСКОГО ПОСЕЛЕНИЯ НИЖНЕКАМСКОГО МУНИЦИПАЛЬНОГО РАЙОНА РЕСПУБЛИКИ ТАТАРСТАН. КАРТА ГРАДОСТРОИТЕЛЬНОГО ЗОНИРОВАНИЯ. ЗОНЫ С ОСОБЫМИ УСЛОВИЯМИ ИСПОЛЬЗОВАНИЯ ТЕРРИТОРИИ

**Территориальные зоны**

- Ж-1 Зона индивидуальной жилой застройки
- ОД Многофункциональная общественно-деловая зона
- П-1 Производственная зона
- И Зона инженерной инфраструктуры
- СХ-1 Зона объектов сельскохозяйственного назначения
- СХ-1П Зона перспективного размещения объектов сельскохозяйственного назначения
- Р-1 Зона рекреационного назначения
- СН-1 Зона размещения кладбищ
- СН-2 Зона озеленения специального назначения
- СН-3 Зона размещения скотомогильника

**Территории, на которые градостроительные регламенты не устанавливаются**

- Земли сельскохозяйственного назначения
- Земли промышленности, энергетики, транспорта, связи, радиовещания, телевидения, информатики, земли для обеспечения космической деятельности, земли обороны, безопасности и земли иного специального назначения
- Земли лесного фонда
- Земли водного фонда

**Зоны с особыми условиями использования территории**

- Санитарно-защитная зона предприятий, сооружений и иных объектов
- Охранная зона инженерных коммуникаций
- Охранная зона объекта культурного наследия
- Водоохранная зона
- Прибрежная защитная полоса
- Береговая полоса
- Первый пояс зоны санитарной охраны источника водоснабжения
- Второй пояс зоны санитарной охраны источника водоснабжения
- Третий пояс зоны санитарной охраны источника водоснабжения

**Прочие условные обозначения**

- Границы земельных участков
- Граница сельского поселения
- Граница населенного пункта
- Водоток (река, ручей, канал)
- Автомобильные дороги регионального или межмуниципального значения
- Автомобильные дороги местного значения
- Линии электропередачи 10 кВ
- Линии электропередачи 110 кВ (планируемый)
- Линии электропередачи 220 кВ
- Объект утилизации, уничтожения биологических отходов
- Памятник
- Водозабор

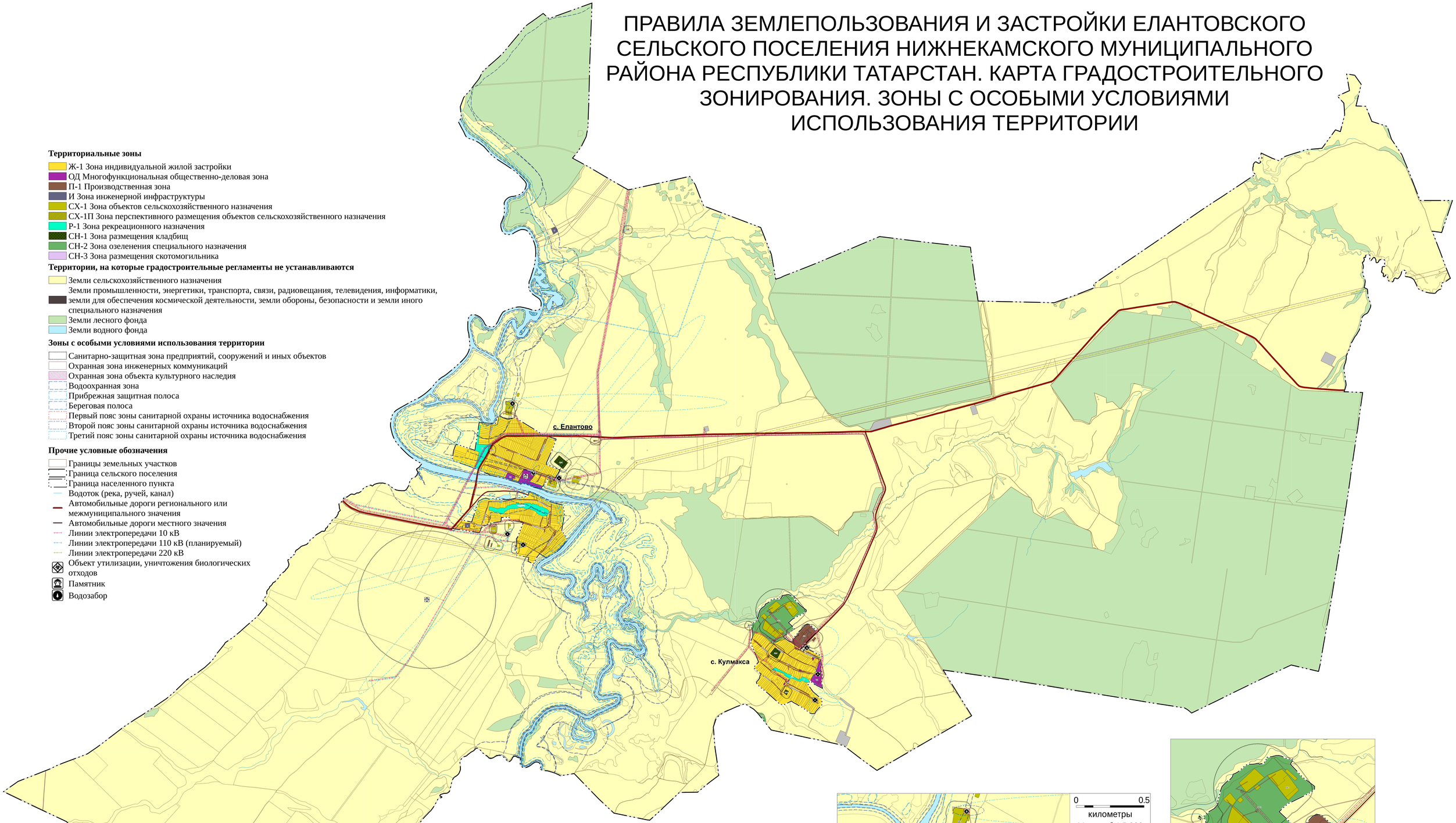

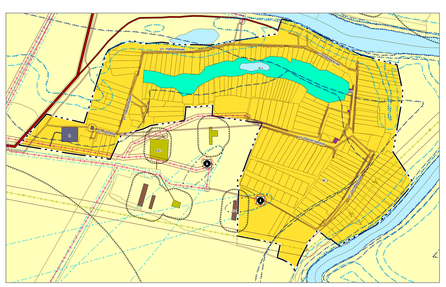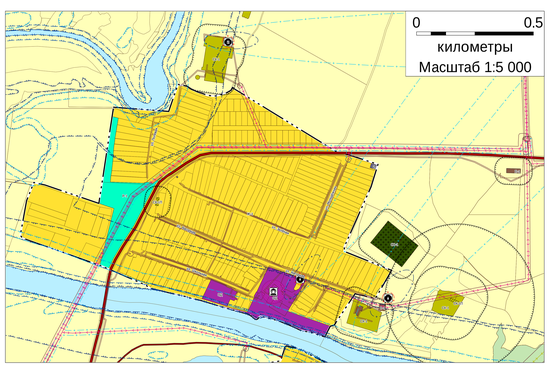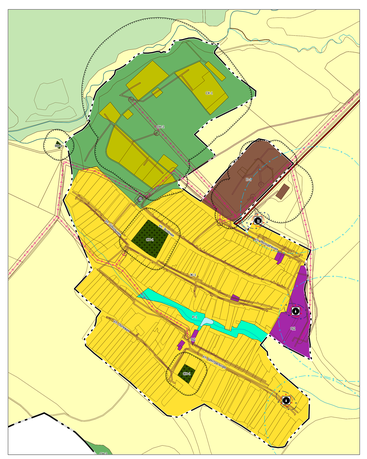
0 2
километры
Масштаб 1:10 000